

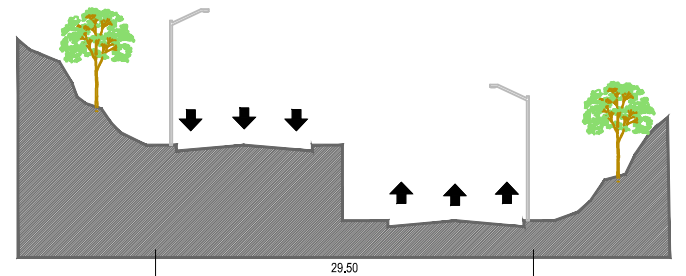
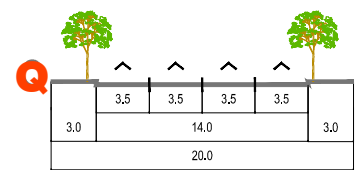
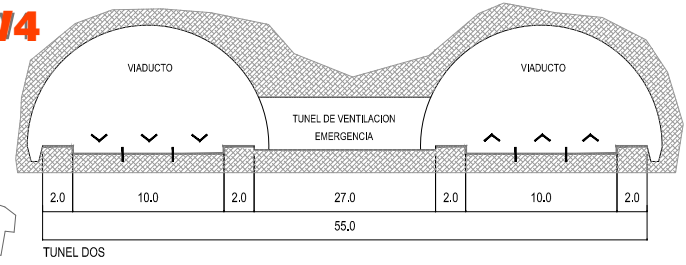
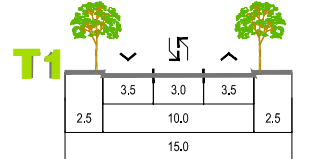
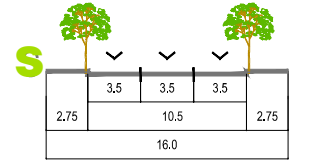
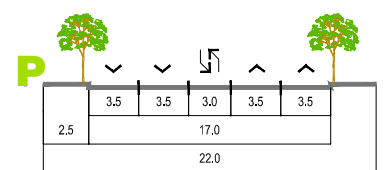
SE ELIMINA TRAZO DE VIALIDADES  
SOLUCION INTEGRAL DE LA ZONA  
SUJETA A PROYECTO EJECUTIVO

SE ELIMINA TRAZO DE VIALIDADES  
SOLUCION INTEGRAL DE LA ZONA  
SUJETA A PROYECTO EJECUTIVO

PROYECTO DE INTERCONEXION VIAL  
AV. LAZARO CARDENAS - CALLES  
ZARAGOZA Y ZUAZUA, CENTRO  
DEL MUNICIPIO DE MONTERREY

SE ELIMINA TRAZO DE VIALIDADES  
SOLUCION INTEGRAL DE LA ZONA  
SUJETA A PROYECTO EJECUTIVO

SE ELIMINA TRAZO DE VIALIDADES  
SOLUCION INTEGRAL DE LA ZONA  
SUJETA A PROYECTO EJECUTIVO



**ILZ1 SECCION VIAL PROYECTO**



PLAN DE DESARROLLO URBANO MUNICIPAL  
DE SAN PEDRO GARZA GARCIA, N.L. 2030  
ACTUALIZACIÓN 2016  
PROYECTO INTERCONEXIÓN VIAL  
AV. LAZARO CARDENAS - CALLE ZARAGOZA

SECRETARIA DE ORDENAMIENTO Y DESARROLLO URBANO - DIRECCION DE PLANEACIÓN URBANA

UBICACIÓN: ZONA DE LA LOMA LARGA  
PLANO: MOVILIDAD  
ESCALA: 1:5000 ACOTACIONES MTS.

PROYECTÓ:  
DIBUJÓ: F.G.R.  
REVISÓ: J.A.V.F.

PLANO No.

**1/5**



SAN PEDRO GARZA GARCÍA, N.L. OCTUBRE DEL 2016

2015-2018